

INFORME DE MONITOREO DE MEDIOS*

Fecha: 23/03/2023

Semana N° 13

Coordinación de Vigilancia Epidemiológica

*Vigilancia basada en eventos de interés epidemiológico mediante el monitoreo de medios abiertos de comunicación locales y nacionales.

Reporte de eventos:

Amenaza	Tema	Medio	Fecha	Resumen	Liga	Prioridad
Biológico	Recolección de basura	El Sol de Cuernavaca	23 marzo 2023	El alcalde de Cuernavaca, José Luis Urióstegui Salgado, señaló que el programa de separación de residuos sólidos será respaldado por una campaña de concientización y el hábito se fomentará desde casa. Asimismo, dijo, los camiones recolectores tendrán distintivos para identificar qué tipo de desechos depositar en ellos.	https://www.elsoldecuernavaca.com.mx/loca/locomo-sera-el-programa-de-separacion-de-residuos-en-cuernavaca-9807324.html	Bajo
Biológico	Desabasto de agua	La Unión	23 marzo 2023	Durante las últimas dos semanas, negocios, oficinas y viviendas del centro histórico de Cuernavaca han enfrentado desabasto en el servicio del agua potable, lo que ha obligado a los empresarios a gastar hasta 13 mil pesos semanales por la compra en pipas del líquido vital.	https://www.launion.com.mx/morelos/sociedad/noticias/224459-crecen-afectaciones-para-negocios-por-desabasto-de-agua.html	Bajo
Accidente	Atención en zona afectada de Totolapan	La Unión	23 marzo 2023	Por instrucción del gobernador Cuauhtémoc Blanco Bravo, la Secretaría de Salud, a través de Servicios de Salud de Morelos (SSM), continúa brindando atenciones médicas y psicológicas, así como acciones epidemiológicas y sanitarias en la zona afectada por la explosión de pirotecnia en el municipio de Totolapan.	https://www.launion.com.mx/morelos/avances/noticias/224480-mantiene-ssm-atencion-medica-y-psicologica-en-la-zona-afectada-de-totolapan.html	Bajo
Incendios	Incendios forestales	La Unión	23 marzo 2023	A través de un comunicado y en el corte informativo de las 21:30 horas, el Mando Unificado de Incendios Forestales, integrado por la Secretaría de Desarrollo Sustentable (SDS), Comisión Nacional Forestal (Conafor), Coordinación Estatal de Protección Civil Morelos (CEPCM) y la Comisión Nacional de Áreas Naturales Protegidas (Conanp), dio a conocer que en este día se atendieron seis incendios forestales, de los cuales cuatro fueron controlados y liquidados al 100 por ciento, mientras que dos quedaron activos.	https://www.launion.com.mx/morelos/avances/noticias/224453-atendio-mando-unificado-seis-incendios-forestales-dos-quedaron-activos.html	Bajo



<http://ssm.gob.mx>



Servicios de Salud Morelos



@MorelosSalud

Callejón Borda N°3 Col. Centro C.P. 62000
Teléfono (777) 312 62 31 / 314 33 36 ext. 222

**Calle Gómez Azcárate No. 205, Col. Lomas de la Selva
C.P. 62270, Cuernavaca, Morelos. Tel.: 777 102 25 56**

INFORME DE RIESGOS METEOROLÓGICOS

Fecha: 23/03/2023

Semana N° 13

Coordinación de Vigilancia Epidemiológica

Fuente: Servicio Meteorológico Nacional de México, CONAGUA.

PARA ESTA NOCHE Y MADRUGADA, SE PRONOSTICAN CHUBASCOS Y RACHAS FUERTES DE VIENTO EN EL NOROESTE, NORTE Y NORESTE DE MÉXICO, ASÍ COMO LA POSIBLE FORMACIÓN DE TORBELLINOS O TORNADOS EN EL NORTE DE COAHUILA

Durante esta noche y madrugada, el **frente frío Núm. 43**, recorrerá el norte del país e interaccionará gradualmente con una **línea seca** sobre Coahuila. A su vez, una **vaguada polar interacciona** con la **corriente en chorro polar** sobre el noroeste de México. Todos estos sistemas ocasionarán lluvias e intervalos de chubascos en Baja California, Sonora, Chihuahua y Coahuila, que estarán acompañados de descargas eléctricas y caída de granizo (de diferente tamaño). También, se pronostican **rachas de viento de 80 a 90 km/h** y posible formación de **torbellinos** o **tornados** en el norte de Coahuila; rachas de **70 a 90 km/h** con **tolvaneras** en Chihuahua, Durango, Coahuila, Nuevo León y Tamaulipas; y viento con **rachas de 50 a 70 km/h** y **tolvaneras** en Baja California, Baja California Sur, Sonora, Sinaloa, Zacatecas, San Luis Potosí, Aguascalientes, Jalisco y Guanajuato. Por otra parte, **canales de baja presión** sobre el oriente y sureste de México, producirán chubascos en dichas regiones, incluyendo a la Península de Yucatán, además de lluvias aisladas en el oriente y Valle de México.

A su vez, **canales de baja presión** sobre el oriente, centro y sureste de México en combinación con el **ingreso de aire húmedo** proveniente del Océano Pacífico, originarán chubascos en el sureste mexicano, así como lluvias aisladas en el centro y oriente del territorio nacional, incluido Quintana Roo. Finalmente, una **circulación anticiclónica** en niveles medios de la atmósfera ocasionará altas temperaturas en la mayor parte de la República Mexicana, con máximas de **40 a 45 °C** en Tamaulipas, San Luis Potosí, Nayarit, Jalisco, Colima, Michoacán, Guerrero, Morelos, Oaxaca y Veracruz.

Probabilidad de torbellinos o tornados en Coahuila por la noche.

Lluvias aisladas (0.1-5mm):


Baja California, Tamaulipas, Hidalgo, Estado de México, Ciudad de México, Tlaxcala, **Morelos**, Puebla, Veracruz y Quintana Roo.

Temperaturas Máximas de 35-40 °C:

Tamaulipas, San Luis Potosí, Nayarit, Jalisco, Colima, Michoacán, Guerrero, **Morelos**, Oaxaca y Veracruz.

Pronostico en región Mesa Central:

Cielo medio nublado durante el día, con lluvias aisladas y posibles descargas eléctricas en Hidalgo, Tlaxcala, **Morelos** y Puebla. Sin lluvia en el resto de la región. Ambiente fresco a frío y bancos de niebla en zonas montañosas durante la mañana. Ambiente templado a cálido por la tarde, siendo muy caluroso en Morelos. Viento con rachas de 50 a 70 km/h y tolvánicas en Guanajuato y de dirección variable con rachas de hasta 45 km/h en el resto de la región.



<http://ssm.gob.mx>



Servicios de Salud Morelos



@MorelosSalud

Callejón Borda N°3 Col. Centro C.P. 62000
Teléfono (777) 312 62 31 / 314 33 36 ext. 222

**Calle Gómez Azcárate No. 205, Col. Lomas de la Selva
C.P. 62270, Cuernavaca, Morelos. Tel.: 777 102 25 56**

INFORME DE MONITOREO VOLCÁNICO Y SISMOLÓGICO

Fecha: 23/03/2023

Semana N° 13

Coordinación de Vigilancia Epidemiológica

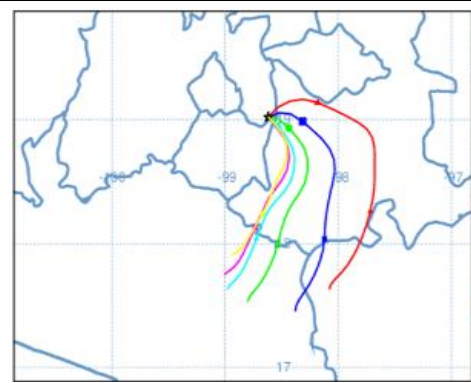
Fuente: Servicio Sismológico Nacional, UNAM. / Centro nacional de Prevención de Desastres (CENAPRED)-SEGOB, SENEAM-SCT y NOAA.

Durante las últimas 24 horas, mediante los sistemas de **monitoreo del volcán Popocatepetl**, se detectaron **141 exhalaciones acompañadas de vapor de agua, gases volcánicos y ceniza, además una explosión moderada** ayer a las 16:49 h y dos explosiones menores hoy a las 06:11 y 06:57 h. Adicionalmente, se contabilizaron **124 minutos de tremor de baja amplitud**. En este lapso, el Centro Nacional de Comunicaciones y Operaciones de Protección Civil (CENACOM) reportó ligera caída de ceniza en Amecameca en el Estado de México. Durante la mañana **se ha observado una emisión constante de vapor de agua y gases volcánicos con dirección Noreste (NE).**




NIVEL DE ALERTA	SEMAFORO	AMARILLO-FASE 2	RECOMENDACIONES PARA LA FASE AMARILLO FASE 2
	<p>El volcán presenta incremento en su actividad, con explosiones esporádicas:</p> <ul style="list-style-type: none"> Pluma continúa de vapor de agua y gas. Caída de ceniza leves a moderadas en poblaciones cercanas. Lanzamiento de fragmentos incandescentes y posibilidad de flujos piroclásticos de corto alcance asociado a las explosiones. Crecimiento y destrucción de domos de lava. Flujos de lodo o escombros de corto alcance. 		
			<ol style="list-style-type: none"> Continuar con el radio de seguridad de 12 km, por lo que la permanencia en esa área no está permitida. Controlar el tránsito entre Santiago Xalitlintla y San Pedro Nexapa, vía Paso de Cortés. A las autoridades de Protección Civil, mantener sus procedimientos preventivos, de acuerdo con sus planes operativos. A la población se le recomienda eleva la atención a los avisos de las autoridades de su localidad y se exhorta a no acercarse al volcán, y mucho menos al cráter. Mantenerse fuera de cañadas ante posibles flujos de lodo, principalmente en temporada de lluvias.

PRONOSTICO DE CAIDA DE CENIZA

En caso de una exhalación de ceniza volcánica, **el pronóstico de trayectoria hacia el este-noreste, este y este-sureste, cambiando al sureste y al sur** (simulando exhalación cada hora en las próximas 6 horas), a su paso por la zona oeste, centro y oeste-suroeste del estado de Puebla, para las **primeras 12 horas de pronóstico**, (14:00 a las 02:00 hora local). Posteriormente para las **últimas 12 horas de pronóstico** (02:00 a las 14:00 hora local del día siguiente), las trayectorias continúan sobre la zona oeste-suroeste, suroeste, centro y sur del estado de Puebla; zona noreste y este-noreste del estado de Guerrero y zona noroeste del estado de Oaxaca.



SIN PRONOSTICO DE CAIDA DE CENIZA PARA EL ESTADO

SISMOS	<p>Se registró sismo de magnitud de 3.3 grados Richter, a las 05:10:21 hrs con localización del epicentro a 8 km al noroeste de Peribán, Michoacán.</p> <p>NO PERCIBIDO EN EL ESTADO DE MORELOS.</p>	
	REPORTE DE DAÑOS A LA POBLACION	
	<p>PROTECCIÓN CIVIL</p>	<p>Sin reporte de daños a la población ni a la infraestructura en salud.</p> <p>job.mx  Servicios de Salud Morelos  @MorelosSalud</p>

Callejón Borda N°3 Col. Centro C.P. 62000
Teléfono (777) 312 62 31 / 314 33 36 ext. 222

Calle Gómez Azcárate No. 205, Col. Lomas de la Selva
C.P. 62270, Cuernavaca, Morelos. Tel.: 777 102 25 56

INFORME DE MONITOREO DE TEMPERATURAS Y CALIDAD DEL AIRE

Fecha: 23/03/2023

Semana N° 13

Coordinación de Vigilancia Epidemiológica

Fuente: Comisión Estatal de Agua (CEAGUA)

**PRONOSTICO DE TEMPERATURAS POR
MUNICIPIO**

Municipio	Min.	Max.	Municipio	Min.	Max.
Amacuzac	13°	38°	Tepalcingo	16°	34°
Cuautla	13°	30°	Ayala	15°	31°
Jiutepec	16°	33°	Huitzilac	04°	22°
Temixco	16°	35°	Tepoztlán	12°	32°
Tlaltizapan	15°	36°	Zacualpan	13°	30°
Axochiapan	17°	35°	Tlalquitenango	16°	40°
Cuernavaca	14°	33°	Puente de Ixtla	15°	39°
Jojutla	16°	39°			

**TEMPERATURAS MÁXIMAS Y MÍNIMAS,
ULTIMAS 24 HRS**

Mínimas

Huitzilac 04° 22°

Tetela del Volcán 10° 25°

Totolapan 12° 27°

Ocuituco 12° 27°

Máximas

Tlaquitenango 16° 40°

Jojutla 16° 39°

Axochiapan 17° 35°

Zacatepec 18° 36°

CALIDAD DEL AIRE

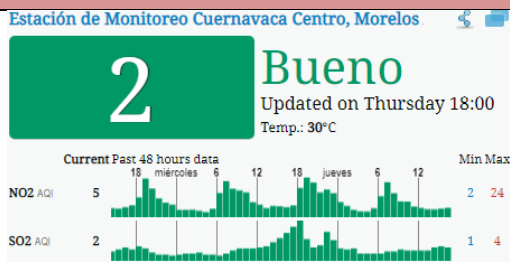
ÍNDICE AIRE Y SALUD

NIVEL DE RIESGO ASOCIADO

RECOMENDACIONES

**GRUPOS
SENSIBLES**

**PARA TODA
LA
POBLACIÓN**



Bajo

**Se considera que el riesgo
es mínimo.**

**Disfruta las actividades al
aire libre.**



<http://ssm.gob.mx>



Servicios de Salud Morelos



@MorelosSalud

Callejón Borda N°3 Col. Centro C.P. 62000
Teléfono (777) 312 62 31 / 314 33 36 ext. 222

**Calle Gómez Azcárate No. 205, Col. Lomas de la Selva
C.P. 62270, Cuernavaca, Morelos. Tel.: 777 102 25 56**

INFORME DE MONITOREO EPIDEMIOLÓGICO

Fecha: 23/03/2023

Semana N° 13

Coordinación de Vigilancia Epidemiológica

Fuente: Jurisdicciones Sanitarias del estado de Morelos.

JURISDICCION SANITARIA I:

 SIN EVENTOS EXTRAORDINARIOS NOTIFICADOS POR LA JURISDICCION SANITARIA AL MOMENTO DE ESTE REPORTE.

JURISDICCION SANITARIA II:

 SIN EVENTOS EXTRAORDINARIOS NOTIFICADOS POR LA JURISDICCION SANITARIA AL MOMENTO DE ESTE REPORTE.

JURISDICCION SANITARIA III:

 SIN EVENTOS EXTRAORDINARIOS NOTIFICADOS POR LA JURISDICCION SANITARIA AL MOMENTO DE ESTE REPORTE.



<http://ssm.gob.mx>



Servicios de Salud Morelos



@MorelosSalud

Callejón Borda N°3 Col. Centro C.P. 62000
Teléfono (777) 312 62 31 / 314 33 36 ext. 222

**Calle Gómez Azcárate No. 205, Col. Lomas de la Selva
C.P. 62270, Cuernavaca, Morelos. Tel.: 777 102 25 56**